




اتاق بازرگانی صنایع، معادن و کشاورزی کرمان
مرکز مطالعات و پژوهش های اقتصادی

اطلس سرمایه گذاری





دسترسی برای عموم

هرکسی از هر جایی بتواند بدون هیچ شرطی به برخی لایه های اطلاعاتی دسترسی داشته باشد

The screenshot displays a web application interface for data access. On the left, a map shows various geographical locations marked with icons: a green icon with a plant and a hand, a blue icon with a building and a percentage sign, and an orange icon with a lightning bolt. On the right, a sidebar contains two filter sections. The first section, titled "لایه های آماری" (Statistical Layers), includes five checkboxes: "آبادی" (Population), "بخش" (District), "شهر" (City), "دهستان" (County), and "شهرستان" (Province). The second section, titled "لایه های آمایش استان" (Provincial Planning Layers), includes a scrollable list of options. At the bottom of the sidebar, there is a search bar with the text "نقشه را جستجو کنید" (Search the map).



تبدیل و بارگذاری انواع اطلاعات و ضوابط

امکان بارگذاری هر تعداد لایه اطلاعات جغرافیایی حاصل از تبدیل انواع اطلاعات و ضوابط
طبق ساختار تعریف شده در پنجره واحد



لایه های آمایش استان

- مناطق نمونه گردشگری
- مناطق ممنوعه
- معادن
- کاربری اراضی
- فرودگاه
- دامداری ها
- مرز استان
- شهرک های صنعتی
- راه آهن
- رودخانه
- جاده
- شعاع ۵۰ کیلومتر از مرکز استان
- خوشه های کشاورزی



اتاق بازرگانی صنایع، معادن و کشاورزی کرمان
مرکز مطالعات و پژوهش های اقتصادی

هوش مصنوعی

تعبیه فرم های دریافت اطلاعات و انجام محاسبات هوشمند

انجام انواع محاسبات هوشمند و اعلام نتیجه براساس داده های دریافتی از متقاضی

فرم پیشنهاد موقعیت بهینه

فرم محاسبات برای موقعیت موجود



اتاق بازرگانی صنایع معادن و کشاورزی کرمان
مرکز مطالعات و پژوهش های اقتصادی

محاسبات برای موقعیت موجود

محاسبات برای موقعیت موجود




اطلاعات نتایج بنیادی



محاسبات هوشمند

دریافت اطلاعات






اتاق بازرگانی صنایع معادن و کشاورزی کرمان
مرکز مطالعات و پژوهش های اقتصادی

پیشنهاد موقعیت بهینه

پیشنهاد موقعیت بهینه



محاسبات هوشمند



دریافت اطلاعات

ردیف پیشنهادی	▼
نام بازرگانی	▼
نام مرکز	▼
نام بازرگانی	▼



اتاق بازرگانی صنایع، معادن و کشاورزی کرمان
مرکز مطالعات و پژوهش های اقتصادی

بروزرسانی لایه ها توسط متولیان



آماده سازی اطلاعات منطبق با ضوابط_ توسط متولیان

۱

بارگذاری مقدماتی در اطلس_ توسط متولیان

۲

بررسی مستندات و بارگذاری نهایی_ توسط کمیته GIS

۳



اتاق بازرگانی صنایع، معادن و کشاورزی کرمان
مرکز مطالعات و پژوهش های اقتصادی

دسترسی به داده ها و بانک های اطلاعاتی

استفاده از داده و بانک های اطلاعاتی

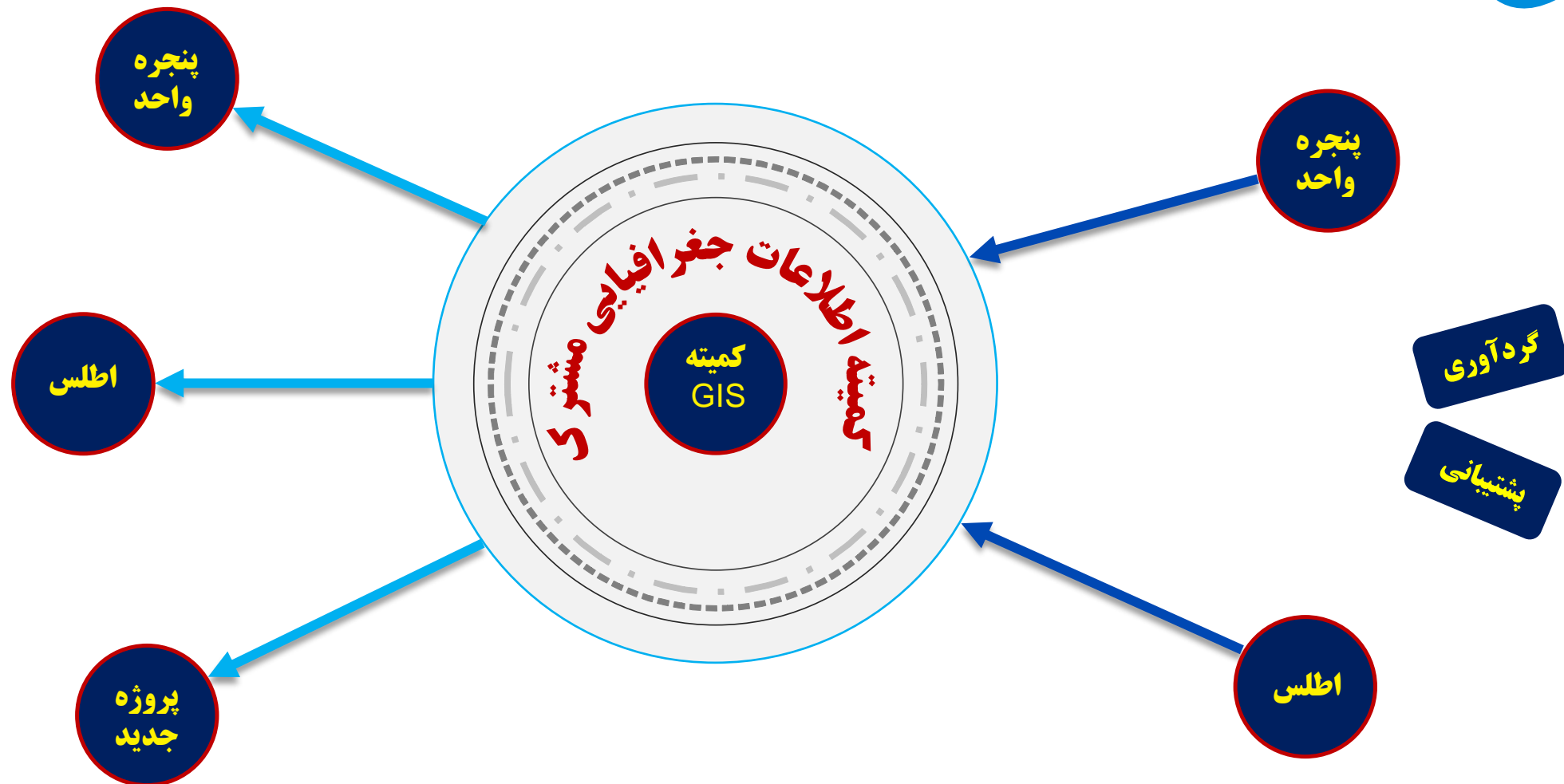
در پروژه هایی بجز اطلس

سرمایه گذاری





مدل آماده سازی و استفاده از اطلاعات





اتاق بازرگانی صنایع معادن و کشاورزی کرمان
مرکز مطالعات و پژوهش های اقتصادی

پایان

